

# Informationsveranstaltung Direktion Planung und Verkehr

Köniz, 15. Mai 2024

**Christian Burren, Gemeinderat DPV**

**Daniel Matti, Abteilung Verkehr und Unterhalt**

**Stephan Felber und Marc Maurer, Planungsabteilung**

**Daniel Baur, Prof. BFH & Inhaber BRYUM GmbH, Basel**

## Themenübersicht

Begrüssung / Einführung

Christian Burren

Inputreferat "Aussenräume zum Leben"

Daniel Baur, BRYUM GmbH

Freiraumplanung in der Gemeinde Köniz

Marc Maurer

Fragen / Diskussion zu den Referaten

Alle, Stephan Felber

Verkehrsthemen und -projekte

Daniel Matti

Informationen aktuelle Themen und Planungen PLAK

Stephan Felber

Ausblick

Christian Burren

**Ausklang:** Apéro und Gedankenaustausch

# Direktion Planung und Verkehr

## Christan Burren, Gemeinderat

- Begrüssung
- Struktur Infoanlass
  - 1-2 Schwerpunktthemen pro Anlass
  - Kurzinfos aus den Abteilungen
- Umgang mit Fragen aus den Ortsvereinen

# Freiraumplanung in der Gemeinde Köniz - Motivationen

Stephan Felber, Gemeindeplaner / Leiter Planungsabteilung




# Innenentwicklung






# Nutzungsansprüche



# Klimaadaptation



# Koordinationsbedarf





# Freiraumplanung in der Gemeinde Köniz

**Marc Maurer, Projektleiter Planungsabteilung**

**Was verstehen wir unter Freiraum?**

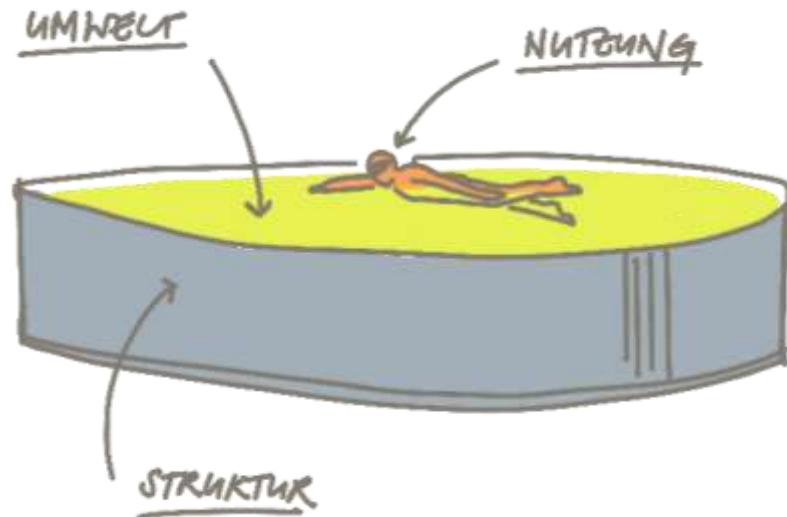
Vielfalt und gemeinsames Verständnis sind gesund! =)



# Freiraumplanung in der Gemeinde Köniz

## Freiraumkonfiguration

- Wechselwirkung bedenken und Synergien schaffen
- Mehrfachnutzen der Flächen anstreben



**Struktur:** Gefäss, Raum, Form, Bezüge, Dimension, Durchlässigkeit...

**Nutzung:** Spielen, Sport, Erholung, Ruhe, Garten, Treffpunkt, Anlässe...

**Umwelt:** Materialisierung, Durchlüftung, Wasserhaushalt, Begrünung, Biodiversität, Vernetzung...


# Freiraumplanung in der Gemeinde Köniz

## Ausgangslage

- Auftrag aus Legislaturzielen
- Freiraumkonzept und Massnahmenliste
- GRB 2023/657; Essenz Freiraumkonzept

## Wirkungsfelder "Essenz"

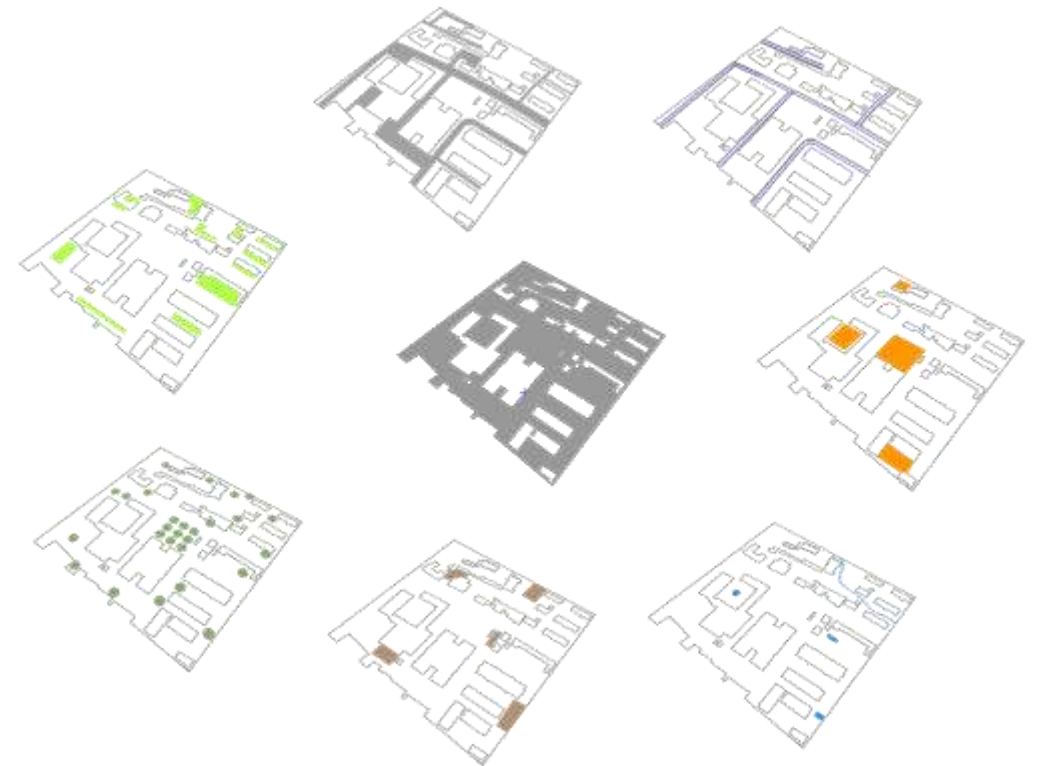
- Interdisziplinäre Zusammenarbeit
- Gestaltung öffentlicher Raum
- Mitsprache der Bevölkerung



# Freiraumplanung in der Gemeinde Köniz

## Kernaufgaben der Freiraumplanung

- Interdisziplinäre Zusammenarbeit fördern und Flächenansprüche koordinieren
  - Raum schaffen und gestalten, der für alle zur Verfügung steht
  - Austausch zwischen Bevölkerung, Politik und Verwaltung stärken
- ✓ **Die Gemeinde durch attraktiven öffentlichen Raum stärken!**



# Freiraumplanung in der Gemeinde Köniz

## Ebenen und Inhalte der Freiraumplanung



### STRATEGIE

Interessenvertretung  
Freiraumplanung  
Sensibilisierung  
Netzwerk  
Abstimmung Finanzierung  
und Flächenbedarf



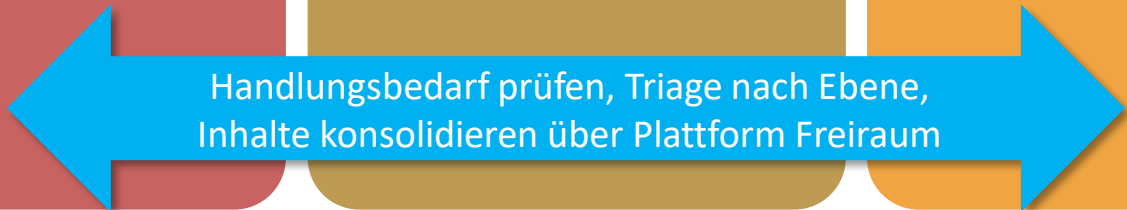
### PLANUNG

Freiraumkonzept  
Fokus öffentlicher Raum  
Partizipation  
Raumstrategie  
Klimaanpassung  
Baurechtliche Grundordnung



### EXPERTISE

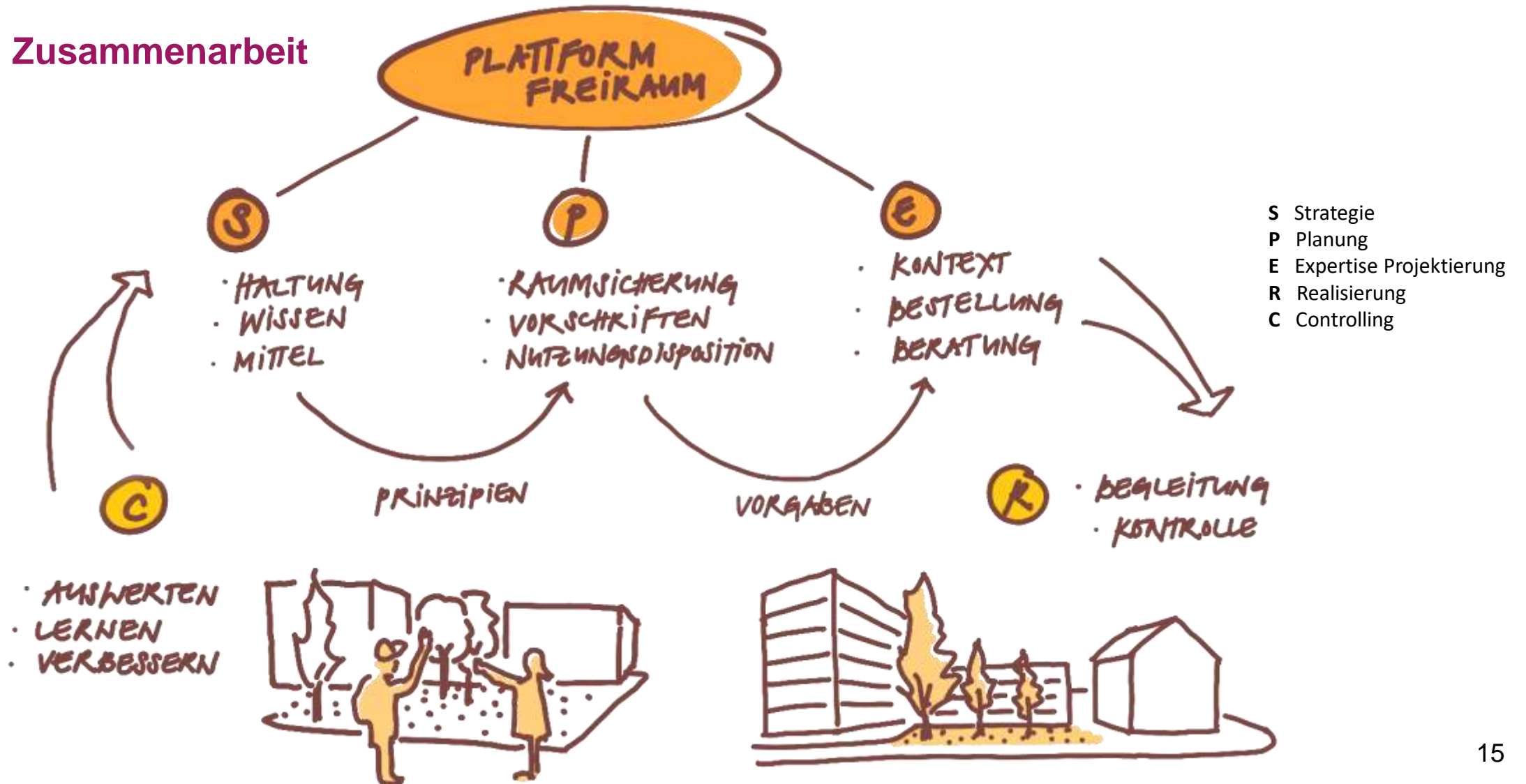
Bestellung  
Freiraumversorgung  
Arealentwicklung  
Mustervorgaben  
Projektbegleitung  
Lerneffekte aus Nutzung



Handlungsbedarf prüfen, Triage nach Ebene,  
Inhalte konsolidieren über Plattform Freiraum








# Freiraumplanung in der Gemeinde Köniz

## Zusammenarbeit



## Fokus öffentlicher Raum



- Legende:
-  Potenzialgebiet Zentrum (mit EG-Nutzung)
  -  Zentrumsfunktion
  -  Zentrumsnaher Strassenraum
  -  Vernetzungselement
  -  Öffentliche Nutzung und Anlagen
  -  Öffentliche Anlagen Teilzeit offen
  -  Baumkataster



# Freiraumplanung in der Gemeinde Köniz

## Mitsprache der Bevölkerung

Bewusstsein für die Gestaltbarkeit des öffentlichen Raums durch aktives Einbeziehen fördern.



Suche:   Registrieren Anmelden

Start

Projekte

Organisationen

Info & Hilfe



Mitmachen, mitdiskutieren, mitgestalten



# Freiraumplanung in der Gemeinde Köniz

## Ausblick

- 04.05. - 17.05.24: Ausstellung Ideen "Zukunft öffentlicher Raum Zentrum Köniz" FH, im GHB
- 16.05.24: Einweihung temporäre Aufwertung Bläuackerplatz
- 05.08. - 08.09.24: Bewertung öffentlicher Raum durch die Bevölkerung (Public Space Spider metron AG)
- Fokusplan Nutzung und Gestaltung öffentlicher Raum
- Partizipative Prozesse "Umgestaltung Gemeindeparzellen mit Anteil öffentlichem Raum"



# Fragen / Diskussion / Anregungen



# DPV – Abteilung Verkehr und Unterhalt

**Daniel Matti, Leiter Abteilung Verkehr und Unterhalt**

Verkehrsthemen und -projekte

# Pilotprojekt kühlende Beläge



- Schwarzer Asphalt absorbiert tagsüber viel Sonnenenergie, erwärmt damit über Nacht das Umland.
- Teilnahme Köniz an Pilot-Projekt des Bundes und des Kantons Bern.
- Einbau wird an der Waldeggstrasse im Zusammenhang mit dem Strassenwerterhalt getestet.
- Es werden hellere Beläge eingebaut und deren praktische Anwendbarkeit wie Bau, Kosten, Unterhalt und Lärmwirkung abgeklärt bzw. beobachtet.
- Herausforderung: Herkunft der benötigten Baustoffe (Gestein)

# Verkehrsmassnahmen aus Klima-Paket

- Optimierung **Logistik- und Güterverkehr:**
  - ➔ Prüfung einer Bündelung bei Lieferung/Abholung von Paketen in Wohnquartieren (koord.)
- **Abstimmung Siedlung und Verkehr**
- Förderung/Ausbau **nachfragegerechtes und flexibles ÖV-Angebot**
- Förderung **nachhaltige Freizeitmobilität**
  - ➔ Grundlagenerarbeitung im Rahmen Revision Richtplan / Raumstrategie

## **Mitarbeitenden-Mobilität:**

- Pendler-, Dienst- und Werkverkehr: Optimierung hinsichtlich des Energiebedarfs
- Prüfung Parkbewirtschaftung
- Prüfung Ausweitung ÖV-Beitrag auf andere ökologische Mobilitätsformen
  - ➔ Aktualisierung Grundlagen Mitarbeitenden-Mobilität in Arbeit

# Elektroautos: Entwicklung der Ladestationen und Rolle der Gemeinde



Zwei öffentliche Schnellladestationen für Elektrofahrzeuge (eAuto):

- Neuhausplatz: 50kW-DC-Station von Evpass
- Brühlplatz: 100kW-DC-Station von Gofast

Weiters Vorgehen und Rolle der Gemeinde wird im Rahmen des Klima-Massnahmenpakets diskutiert.

Auskünfte: Fachstelle Umwelt und Energie  
[energie@koeniz.ch](mailto:energie@koeniz.ch)

# Entsiegelungsmassnahme Buchsee



Anschauungsbeispiel (Quelle: Creabeton)

Im Rahmen Fernwärme-Projekt  
(Werkleitungs- und Strassensanierung)

- Arbeiten gestartet
- Abschluss voraussichtlich Frühjahr 2025

Vorgesehene Entsiegelungsmassnahmen:

- Öffentliche Parkfelder Narzissenweg
- Öffentliche Parkfelder Mösliweg Höhe Schule

# Gesamtsanierung Hess- / Wabersackerstrasse

Aktuell: Ausschreibung Ingenieurarbeiten im Gang

Realisierung voraussichtlich ab 2026



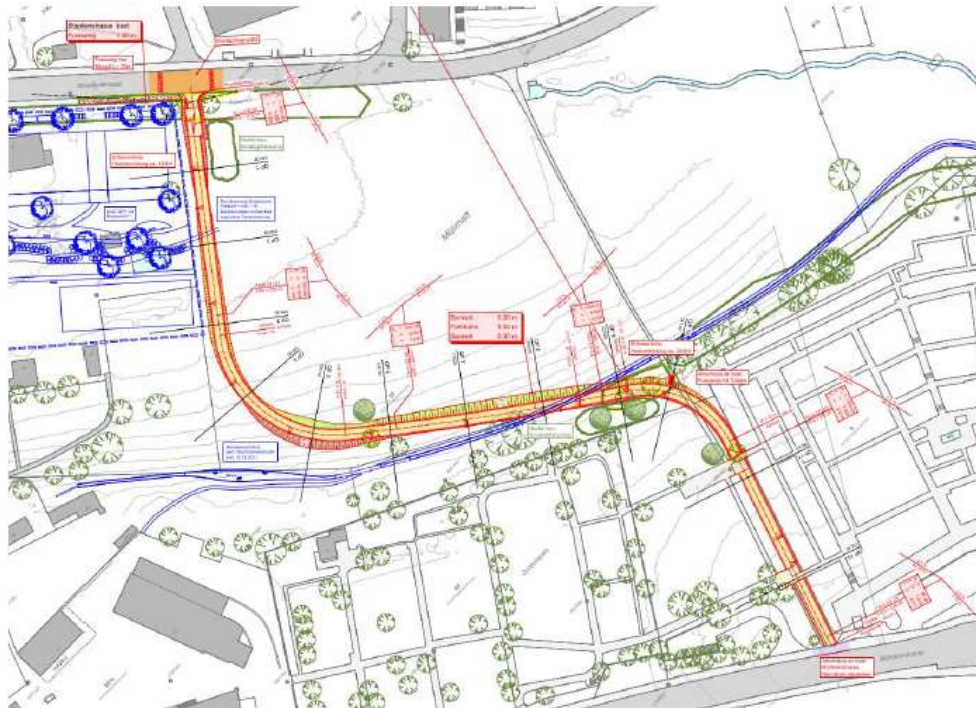
Das Projekt wurde in der Zwischenzeit nochmals leicht optimiert, um mehr entsiegelte Flächen anzubieten, dies unter der Berücksichtigung des Behindertengleichstellungsgesetz (BehiG) sowie der Anforderungen des Unterhalts.

Unter anderem werden z. B. überbreite Trottoir-Bereiche teilweise entsiegelt.

Die eigentlichen Nutzungsanforderungen dieser Flächen werden dadurch nicht verändert.



# Realisierung Velowege Ried/Niederwangen bzw. Muhlern-/Stapfenstrasse



Wegführung Verbindung Muhlern-/  
Stapfenstrasse (gemäss techn. Bericht)

Neue Fuss- und Veloverbindungen

## **Muhlern-/Stapfenstrasse**

Parlamentsbeschluss vom 04.12.2023

Bewilligung der geringfügigen Anpassung der  
Überbauungsordnung ist noch hängig.

Die vorgesehenen Vorarbeiten starten  
anschliessend im Herbst 2024.

Baubeginn ist für das Frühjahr 2025  
vorgesehen.

## **Papillon/Ried nach Bern**

Parlamentsbeschluss vom 12.02.2024

Umsetzung geplant ab Frühjahr 2025

# Wangentalstrasse: Schulwegsicherheit (Belagstest)



## Ziel:

gesicherter Strassenbereich für mehr Schutz von Schulkindern, Fussgänger:innen und Velofahrenden

## Vorgehen:

Testphase Belag bis August 2024

- Haltbarkeit
- Kontrastwirkung

Definitive Arbeiten: Ab August 2024

Voraussichtliche Massnahmen Wangentalstrasse:

- Temporeduktion auf 30km/h
- farbliche Absetzung der Fussverkehrsfläche
- Signalpfosten in Gruppen zur Unterstreichung des neuen Verkehrsregimes

# Sanierung Freiburgstrasse (Kanton)



Aktueller Zeitplan des Kantons:

Teilprojekt Oberwangen (Nr. 6, 7, 8):

- Abschnitt Meriedweg/Bahngässli Niederwangen - Schorrgasse Thörishaus Station
- Schlussbereinigung Einsprachen, anschliessend Plangenehmigung
- Voraussichtliche Realisierung 2026 / 2027

Teilprojekt Niederwangen Arbeitszone (Nr. 5)

- Abschnitt Schwendistutz – Meriedweg/Bahngässli, Kreisel bei Schwendistutz / Freiburgstrasse
- öffentliche Auflage Herbst 2024
- Voraussichtliche Realisierung 2028 / 2029

# Passerelle Niederwangen: weiteres Vorgehen



## Wettbewerb

- Durchführung gemäss Parlamentsbeschluss vom 28.08.2023
- Bekanntgabe Siegerprojekt Sommer 2024

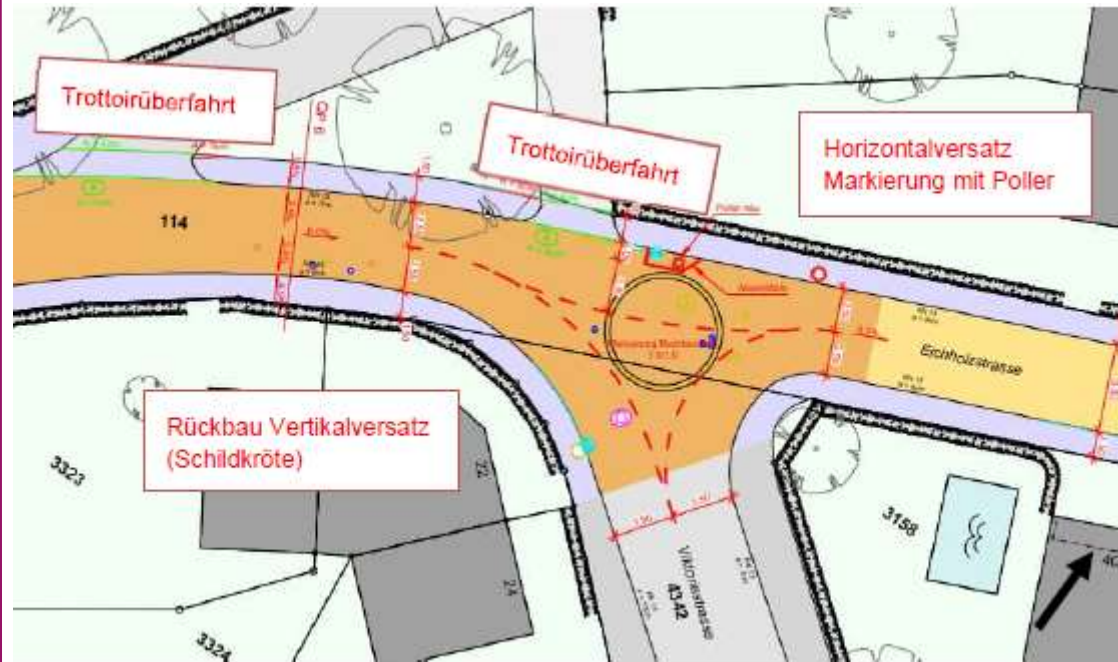
## Öffentliche Ausstellung der eingereichten Projekte:

- Anfang September 2024 im Gemeindehaus Köniz

## Nächste Schritte:

- Kreditantrag Projektierung zuhanden Parlament im Herbst 2024
- Weiterbearbeitung des Siegerprojekts
- Realisierung 2027

# Sanierung Eichholzstrasse



## Sanierung der bestehenden Strassenoberfläche sowie der Werkleitungen

- Parlamentsbeschluss vom 06.05.2024
- Gemeinsames Projekt mit der Wasserversorgung der Gemeinde Köniz, EWB und weitere Werkeigentümern
- Anpassung der Kreuzung Viktoriastrasse / Eichholzstrasse / Strandweg zur Erhöhung der Verkehrssicherheit
- Umsetzung Ende Sommer 2024
- Ausreichend zeitliche Distanz zum Projekt Seftigenstrasse (SEFT 1 und SEFT 2)

# DPV – Planungsabteilung

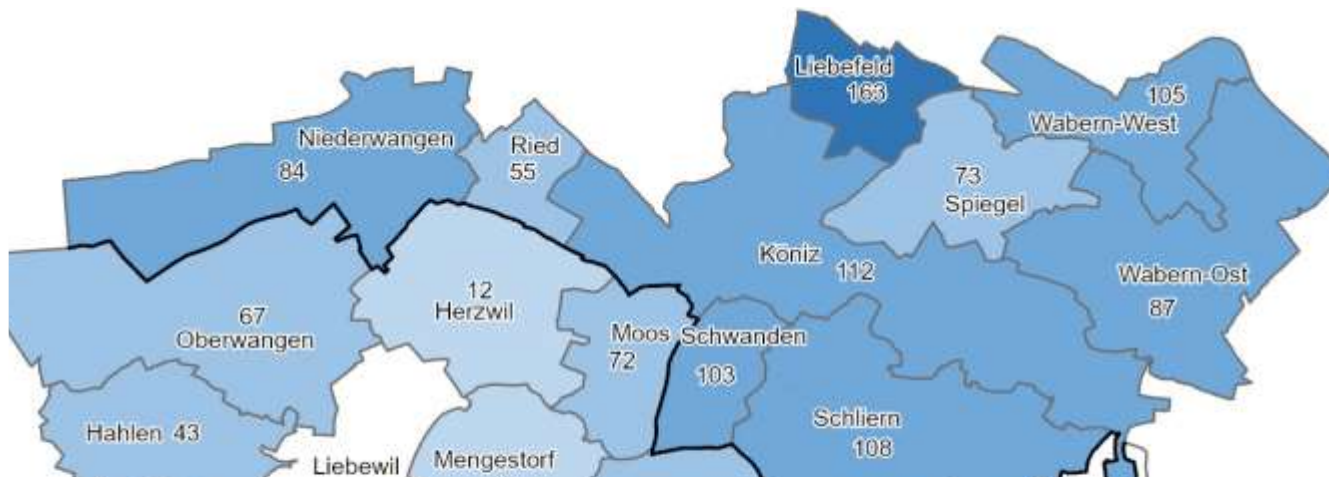
**Stephan Felber, Gemeindeplaner / Leiter Planungsabteilung**

# Aktuelle Themen / Planungen in der PLAK



## Regionales Gesamtverkehrs- und Siedlungskonzept (AP 5)

- Bevölkerungswachstum
- Wohnschwerpunkte
- Stgn Köniz (u. a. Unterstützung Stossrichtung; Wachstum ist tiefer als 2021 und wird in Frage gestellt)



## Raumstrategie Köniz

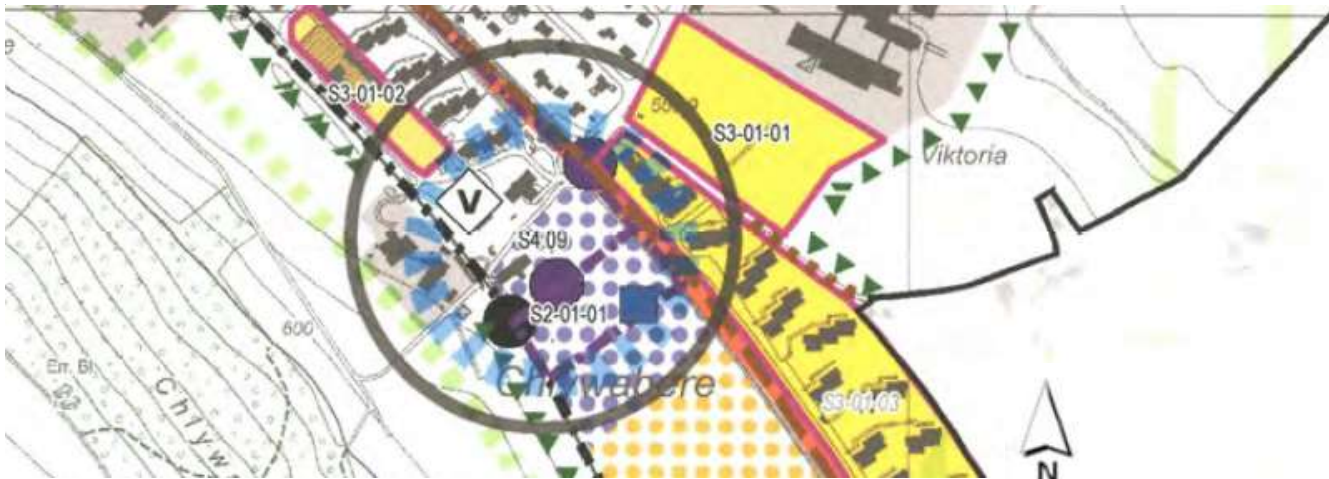
- Kredit Parlament beschlossen
- Grundlage für künftige Teilrevisionen der Ortsplanung
- Bauzonenreserven: ca. 52 ha
- Dichte Raumnutzende: 93 RN/ha

# Aktuelle Themen / Planungen in der PLAK



## Wohnschwerpunkt Morillon

- Leitlinien "Morillon" des GR
- Projekt der Region "Fokusraum Bern-Köniz Morillon"
- aktuelle Themen: Schulraum Morillon und Morillonpark/Villa



## Wohnschwerpunkt Kleinwabern

- Aufgleisung qualitätssicherndes Verfahren mit Grundeigentümer
- Umzonung bestehendes Zentrum
- Einzonung Tramwendeschleife inkl. einer Bautiefe und Raum für Sportplätze als Ziel



# Aktuelle Themen / Planungen in der PLAK



## Liebefeld Mitte – [impulskoeniz.ch](https://impulskoeniz.ch)

- über 90 Rückmeldungen (3x mehr als üblich)
- 95% sind zufrieden mit impulsköniz
- im Durchschnitt 85% Zustimmung zu verschiedenen Planungsthemen
- Mitwirkungsbericht in GR

## Verordnung über die Begriffe und Messweisen im Bauwesen (BMBV)

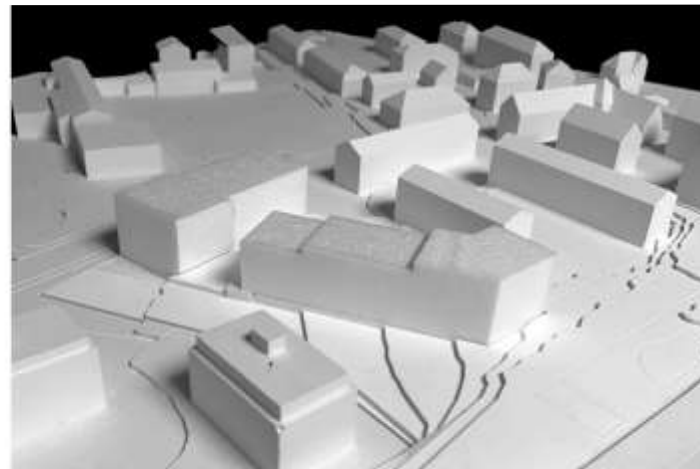

- Verlängerung der Umsetzungsfrist
- statt Ende 2023 neu Ende 2028
- Verzögerung bei den Anpassungen von altrechtlichen UeOs an BMBV

# Aktuelle Themen / Planungen in der PLAK



## Zentrum Köniz Nord (Sektor A)

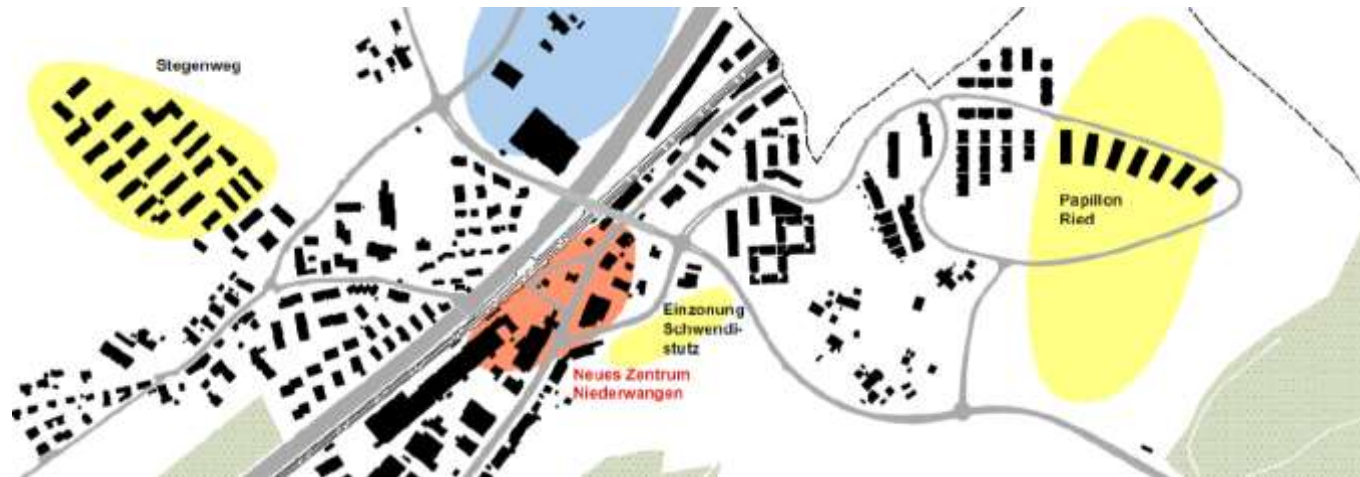
- Workshopverfahren mit Grundeigentümerschaften vor Abschluss
- Arbeiten für die UeO werden aufgegleist



## Wabern Station

- Volksabstimmung im 2020
- Beschwerdeabweisung Q 1 2024
- Inkraftsetzung ausstehend
- Absichtserklärung mit Grundeigentümerschaften in Arbeit, Teil-UeO in Erarbeitung

# Aktuelle Themen / Planungen in der PLAK



## Niederwangen Zentrum

- Volksabstimmung 15.05.2022
- ZPP rechtskräftig auf Ende 2023
- GE-Gespräche (abgeschlossen) als Basis für UeO



## Niederscherli – Haltenrain

- Einzonung innerhalb OPR 2018
- 2. Teilkraftsetzung OPR 2023
- qualitätssicherndes Verfahren mit Grundeigentümerschaften
- UeO in Vorprüfung beim AGR

# Aktuelle Themen / Planungen in der PLAK



## Oberwangen Station

- 17.06.2024 im Parlament
- Volksabstimmung geplant 22.09.2024



## Spühlirain Schlieren

- Volksabstimmung 19.11.2023
- Genehmigungsverfahren beim AGR

# Ausblick

**Nächste Veranstaltung: Dienstag, 19. November 2024 / 17.30 Uhr**  
**Ort: Gemeindehaus**